

305



ВСЕРОССИЙСКАЯ ОЛИМПИАДА ШКОЛЬНИКОВ 2024/2025 гг.  
ШКОЛЬНЫЙ ЭТАП  
ГЕОГРАФИЯ  
11 КЛАСС

Шифр участника 11гео 5

**БЛАНК ОТВЕТОВ**

Максимальное количество баллов - 100

**Тестовый тур**

Максимальное количество баллов – 25

Время выполнения заданий тестового тура - 45 минут

№ задания	Ответ
1.	2
2.	3
3.	4
4.	1
5.	Г В Б А
6.	4
7.	25341
8.	1-Г 2-Б 3-А 4-А 5-В 6-Е 0
9.	Япония 2
10.	4 2
11.	4 1
12.	2 1
13.	<del>Фернан Магеллан</del> Марко Поло 1
14.	2 1
15.	1-Б 2-В 3-Г 4-А 0,5
16.	СТАВРОПОЛЬСКИЙ КРАЙ 2
17.	А-3 Б-4 В-1 Г-2 0

**Теоретический тур**

**Задание 1.**

Страна X Франция Ангора

Первый сосед Франция 3

Второй сосед Монако

Третий сосед Испания

Четвертый сосед \_\_\_\_\_

**Задание 2.**

- Австралия
- Бельгия
- Бразилия 3
- Боливия
- Бенин

1958

3

3

Шифр участника 11 гео 5**Задание 3.**1) Мексика

55

2) \_\_\_\_\_

3) \_\_\_\_\_

**Задание 4.**

1) \_\_\_\_\_

2) \_\_\_\_\_

3) \_\_\_\_\_

4) \_\_\_\_\_

**Задание 5.**

1) \_\_\_\_\_

2) \_\_\_\_\_

3) \_\_\_\_\_

4) \_\_\_\_\_

5) \_\_\_\_\_

6) \_\_\_\_\_

26,55

**ВСОШ**

ГЕОГРАФИЯ  
ВСЕРОССИЙСКАЯ  
ОЛИМПИАДА  
ШКОЛЬНИКОВ

ВСЕРОССИЙСКАЯ ОЛИМПИАДА ШКОЛЬНИКОВ 2024/2025 гг.  
ШКОЛЬНЫЙ ЭТАП  
ГЕОГРАФИЯ  
11 КЛАСС

Шифр участника 11ГЕО1

**БЛАНК ОТВЕТОВ**

Максимальное количество баллов - 100

**Тестовый тур**

Максимальное количество баллов - 25

Время выполнения заданий тестового тура - 45 минут

№ задания	Ответ
1.	2 1
2.	3 1
3.	4 1
4.	1 1
5.	Г-Г 2-Б 3-Б 4-А 2
6.	4 1
7.	25341 2
8.	А-6 В-4 В-2 Г-1 А-5 Е-3 0
9.	Япония 2
10.	4 2
11.	4 1
12.	2 1
13.	<del>М.Боро</del> М.Боро 1
14.	1
15.	А4 Б1 В2 Г3 9,5
16.	Савромольский край 2
17.	1 3 2 4 0

**Теоретический тур**

19,5

**Задание 1.**

Страна X: Андорра

Первый сосед: Испания

Второй сосед: Франция

Третий сосед: Италия

Четвертый сосед: Монако 3,5

2,5

**Задание 2.**

- 1) Бразилия
- 2) Аргентина
- 3) Чили
- 4) Боливия
- 5) Перу

1,5  
2

Шифр участника 11ГЕО01

**Задание 3.**

- 1) Бразилия
- 2) Бразилия тропическая страна
- 3) АЕВ

05

**Задание 4.**

- 1) Туида
- 2) Рационализацию
- 3) заботливости местности, превращение рога дерева в, импортные терракоты моего шитья
- 4) Потому что почва не может долго существовать и увеличит вода в размере в воде.

45

**Задание 5.**

- 1) Лена
- 2) Река Лена по имени Лена
- 3) Лена
- 4) Лена
- 5) Лена
- 6) Красноярский автокр., Красноярский край  
Лена - великий

05

768

Шифр участника 10ГЕО7

**БЛАНК ОТВЕТОВ**

**Тестовый тур**

Максимальное количество баллов – 20

Время выполнения заданий тестового тура - 45 минут

№ задания	Ответ
1.	1
2.	3
3.	2
4.	1-В 2-Г 3-Б 4-А
5.	1
6.	3
7.	Анклав
8.	АГБВ
9.	3
10.	4
11.	3
12.	3
13.	2
14.	4
15.	3
16.	2
17.	4

18. 1

**Теоретический тур**

Максимальное количество баллов – 80

Время выполнения заданий тестового тура - 90 минут

**Задание 1.**

1. Пётр II Фёдорович 3
2. Город Мураш 3
3. Владимирская область 3
4. Центрально-Федеральный округ 3
5. Санкт-Петербург, Ростов-на-Дону, Воронеж. 3

120

**Задание 2.**

1. Субъект РФ Крым 2
2. Название полуострова до XIII века Таврика 2
3. Столица республики Симферополь 2
4. Город федерального значения Севастополь 2
5. Моря: А) Черное 2  
 Б) Азовское 2
6. Три поэта и писателя:
- А) Пушкин А.С 2
- Б) т. А.С. Гоголь. Ч.В.
- В) Аристонтов - Волошин М.А

**Задание 3.**

- Первый субъект - Туркменистан 140
- Второй субъект - Новосибирск 2
- Третий субъект - Томск 2
- Четвертый субъект - Тюменская область 2
- Пятый субъект - \_\_\_\_\_
- Субъект X - Омск 3

**Задание 4.**

Задания	Ответы
1. Название магистрали	<u>Байкало - Амурская магистраль</u> <span style="float: right;">30</span>
2. Протяженность магистрали	<u>4300 км</u> <span style="float: right;">0</span>
3. Шесть субъектов РФ	1. Иркутская <span style="float: right;">1</span> 2. Забайкальский край <span style="float: right;">1</span> 3. Бурятия Амурская 4. Якутия Бурятия 5. Якутия <span style="float: right;">1</span> 6. Хабаровский
4. Причина создания магистрали	<u>Был необходим безопасный вариант переброски войск и грузов на Дальний Восток и обратно.</u>

Шифр участника 10ГЕО7

5. Неблагоприятные природные условия	1. Суровый климат 1 2. Горный Рельеф 1 3. Большое кол-во борных презра р 4. Высокая сестичность в ряде регионов 5. Погте вся магистраль находится
6. Океан	Тихий 1

в многолетней мерзлоте  
80

**Задание 5.**

Задания	Ответы
1. Фамилия деятеля	Колтак 3
2. Крупный регион РФ	Арктический регион России 3
3. Полуостров	Таймыр 3
4. Город	Омск 3
5. Географический объект	Остров Колтак 3

15





280

Шифр участника 101006

**БЛАНК ОТВЕТОВ**

**Тестовый тур**

Максимальное количество баллов – 20

Время выполнения заданий тестового тура - 45 минут

№ задания	Ответ
1.	1
2.	3
3.	2
4.	1-В; 2-Г; 3-Б; 4-А
5.	1
6.	3
7.	амклав
8.	1-А; 2-Г; 3-Б; 4-В.
9.	3
10.	4
11.	3
12.	3
13.	2
14.	4
15.	3
16.	2
17.	4
18.	1

**Теоретический тур**

Максимальное количество баллов – 80

Время выполнения заданий тестового тура - 90 минут

140

**Задание 1.**

1. Петр и Феврония 35
2. г. Муром 35
3. Владимирская область 35
4. Центральный федеральный округ 35
5. Санкт-Петербурга; Ростов-на-Дону; Воронеж 35

150

Шифр участника 10 ш 6

**Задание 2.**

1. Субъект РФ Крым 2
2. Название полуострова до XIII века Таврика 2
3. Столица республики Симферополь 2
4. Город федерального значения Севастополь 2
5. Моря: А) Черное 1  
Б) Азовское 2
6. Три поэта и писателя:  
А) Тютчев А.С. 2  
Б) Толстой И.В.  
В) Толстой М.А.

**Задание 3.**

- 14
- Первый субъект - Туркменистан
  - Второй субъект - Новосибирск 2
  - Третий субъект - Томск 2
  - Четвертый субъект - Тюменская область 2
  - Пятый субъект - \_\_\_\_\_
  - Субъект X - Омск 30

**Задание 4.**

Задания	Ответы
1. Название магистрали	<u>Байкало-Амурская магистраль</u> <span style="float: right;">3</span>
2. Протяженность магистрали	<u>4300 км</u> <span style="float: right;">0</span>
3. Шесть субъектов РФ	<ol style="list-style-type: none"> <li>1. Иркутская область</li> <li>2. Забайкальский край</li> <li>3. Амурская область</li> <li>4. Бурятия</li> <li>5. Якутия</li> <li>6. <u>Набаровский край</u></li> </ol> <span style="float: right; font-size: 2em;">}</span> <span style="float: right; font-size: 2em;">5</span>
4. Причина создания магистрали	<u>Было необходимо безопасный вариант переброски войск и грузов на Дальний Восток и обратно.</u>

Шифр участника 10ч06

5. Неблагоприятные природные условия	1. Суровый климат 2. Горный рельеф 3. Большое количество водных преград 4. Высокая сейсмичность в ряде регионов 5. Точки въезда магистраль находятся в зонах
6. Океан	Тихий

многолетней мерзлоты  
~~60~~

**Задание 5.**

Задания	Ответы
1. Фамилия деятеля	Колтук 3
2. Крупный регион РФ	Арктический регион России 3
3. Полуостров	Таймыр 3
4. Город	Омск 3
5. Географический объект	остров Колтук 3

15



80

Шифр участника 10ГЕО2

### БЛАНК ОТВЕТОВ

#### Тестовый тур

Максимальное количество баллов – 20

Время выполнения заданий тестового тура - 45 минут

№ задания	Ответ
1.	1
2.	3
3.	2
4.	1-В, 2-Г, 3-Б, 4-А
5.	1
6.	3
7.	АНКЛАВ
8.	АГБВ
9.	3
10.	4
11.	3
12.	3
13.	3
14.	4
15.	3
16.	2
17.	4

18. 1

#### Теоретический тур

Максимальное количество баллов – 80

Время выполнения заданий тестового тура - 90 минут

#### Задание 1.

1. Петр и Еврония 3
2. Муром 3
3. Владимирская область 3
4. Центральной федеральной округ. 3
5. Санкт-Петербург; Ростов-на-Дону; Воронеж 3

150

Шифр участника 10ГЕ02

**Задание 2.**

1. Субъект РФ Республика Крым 2
2. Название полуострова до XIII века Таврика 2
3. Столица республики Симферополь 2
4. Город федерального значения Севастополь 2
5. Моря: А) Черное 2  
Б) Азовское 2
6. Три поэта и писателя:  
А) Пушкин 2  
Б) Григорьев  
В) \_\_\_\_\_

**Задание 3.**

- Первый субъект - Туркменистан Узбекистан 19
- Второй субъект - Новосибирск 2
- Третий субъект - Томск 2
- Четвертый субъект - Тюменская область 2
- Пятый субъект - \_\_\_\_\_
- Субъект X - Омск 3

**Задание 4.**

Задания	Ответы
1. Название магистрали	<u>Байкало - Амурская</u> <span style="float: right;">3</span>
2. Протяженность магистрали	<u>4300 км.</u> <span style="float: right;">0</span>
3. Шесть субъектов РФ	<ol style="list-style-type: none"> <li>1. <u>Иркутская обл.</u> <span style="float: right;">1</span></li> <li>2. <u>Забайкальский край.</u> <span style="float: right;">1</span></li> <li>3. <u>Амурская обл.</u> <span style="float: right;">1</span></li> <li>4. <u>Бурятия.</u> <span style="float: right;">1</span></li> <li>5. <u>Якутия.</u> <span style="float: right;">1</span></li> <li>6. <u>Хабаровский край.</u> <span style="float: right;">1</span></li> </ol> <span style="float: right; font-size: 2em;">60</span>
4. Причина создания магистрали	<u>был необходим безопасный вариант переброски войск и грузов на Дальний Восток и обратно.</u>

Шифр участника 10ГЕО2

5. Неблагоприятные природные условия	1. Суровый климат 1 2. Горный рельеф 1 3. Большое количество водных преград 4. Высокая сейсмичность в ряде регионов 5. Почти все магистрали не пригодны
6. Океан	Тихий 1

в зоне многолетней мерзлоты 1  
140

**Задание 5.**

Задания	Ответы
1. Фамилия деятеля	Колчак 3
2. Крупный регион РФ	Арктический 3
3. Полуостров	Таймыр 3
4. Город	Алек. 3
5. Географический объект	Остров Колчак 3

15





255

Шифр участника 9 20 10

**БЛАНК ОТВЕТОВ**

Тестовый тур

Максимальное количество баллов - 25

№ задания	Ответ																		
1.	3	1																	
2.	1	0																	
3.	4	1																	
4.	2	1																	
5.	3	0																	
6.	4	1																	
7.	1 Б, 2 Д, 3 А, 4 В.	2																	
8.	4	1																	
9.	3	1																	
10.	1	0																	
11.	3	0																	
12.	<table border="1"> <thead> <tr> <th>Природная зона</th> <th>1</th> <th>2</th> <th>3</th> <th>4</th> </tr> </thead> <tbody> <tr> <td>Тип почвы</td> <td>В /</td> <td>Д /</td> <td>2 /</td> <td>Б /</td> </tr> <tr> <td>Субъект РФ</td> <td>II /</td> <td>III /</td> <td>I /</td> <td>IV /</td> </tr> </tbody> </table>				Природная зона	1	2	3	4	Тип почвы	В /	Д /	2 /	Б /	Субъект РФ	II /	III /	I /	IV /
Природная зона	1	2	3	4															
Тип почвы	В /	Д /	2 /	Б /															
Субъект РФ	II /	III /	I /	IV /															
13.	4 2	0																	
14.	3	1																	
15.	4	0																	
16.	4	1																	
17.	2	1																	
18.	3	0																	
19.	2	1																	

**Теоретический тур**

Максимальное количество баллов - 75

165

Задание 1.

№	Название объекта
1.	1) <i>Фаренцево море</i> 2) <i>Лена</i> /
2.	3) <i>Кувшинское море</i> 4) <i>Волга</i> .
3.	5) <i>Чукотское море</i> / 6)

Шифр участника 9 200 10

4.	7) 8)
5.	9) <u>Австрия</u> 1 10) <u>Казахстан</u>

35

**Задание 2.**

1. Республика Алтай 2
2. Алтай 1
3. \_\_\_\_\_
4. Буддизм
5. Монголия 1

45

**Задание 3.**

1. \_\_\_\_\_
2. \_\_\_\_\_
3. Республика Коми (А)
4. Республика Башкортостан
5. Московская область (Б)
6. Омская область 1

1

**Задание 4.**

1. 1,8
2. 142 1
3. в северной 0
4. А
5. 2 0
6. \_\_\_\_\_
7. \_\_\_\_\_

1

Шифр участника 972070

Задание 5.

Верные утверждения: \_\_\_\_\_

Неверные утверждения: \_\_\_\_\_

---

---

---

---

---

---

---



295



ВСЕРОССИЙСКАЯ ОЛИМПИАДА ШКОЛЬНИКОВ 2024/2025 гг.  
ШКОЛЬНЫЙ ЭТАП  
ГЕОГРАФИЯ  
9 КЛАСС

Шифр участника 9ГЕ09

БЛАНК ОТВЕТОВ  
Тестовый тур

Максимальное количество баллов - 25

№ задания	Ответ																			
1.	3	1																		
2.	2	1																		
3.	4	1																		
4.	2	1																		
5.	1	1																		
6.	2	0																		
7.	1) Б		2) А	3) Г	4) В 10															
8.	4	1																		
9.	3	1																		
10.	3	1																		
11.	4	0																		
12.	<table border="1"> <tr> <td>Природная зона</td> <td>1</td> <td>2</td> <td>3</td> <td>4</td> </tr> <tr> <td>Тип почвы</td> <td>В 4</td> <td>А 0</td> <td>Г 0</td> <td>Б 1</td> </tr> <tr> <td>Субъект РФ</td> <td>II 1</td> <td>I 0</td> <td>III 0</td> <td>*IV 1</td> </tr> </table>					Природная зона	1	2	3	4	Тип почвы	В 4	А 0	Г 0	Б 1	Субъект РФ	II 1	I 0	III 0	*IV 1
Природная зона	1	2	3	4																
Тип почвы	В 4	А 0	Г 0	Б 1																
Субъект РФ	II 1	I 0	III 0	*IV 1																
13.	2	0																		
14.	3	1																		
15.	2	0																		
16.	4	1																		
17.	2	1																		
18.	4	1																		
19.	2	1																		

165

Теоретический тур

Максимальное количество баллов - 75

Задание 1.

№	Название объекта	
1.	1) БАРЕНЦЕВО	0
	2) ОБЬ	0
2.	3) КАРСКОГО	0
	4) ЛЕНА	0
3.	5) Чукотское	1
	6) Новая земля	0

Шифр участника 9ГЕ09

4.	7) Каспийское 0 8)
5.	9) Азовское 1 10)

25

## Задание 2.

- \_\_\_\_\_
- \_\_\_\_\_
- \_\_\_\_\_
- \_\_\_\_\_
- \_\_\_\_\_

## Задание 3.

- Центральная Россия Б) Москва Сима 1
- Сибирский округ Е)
- \_\_\_\_\_
- \_\_\_\_\_
- \_\_\_\_\_
- Амурская область В) Памятник Ф.М. Достоевскому 48

## Задание 4.

- 1:260000
- 140
- Юго-востоку 1
- \_\_\_\_\_
- 2
- Метко т.к. <sup>мельница</sup> ~~яма~~ находится выше
- 4 метра

65

Шифр участника 9ГЕ09

Задание 5.

Верные утверждения: 1 4 5 6 71 1 13 5Неверные утверждения: 8 2 3 8

Реки ~~И~~ Ишим, Мит и Тара находятся на севере облас-  
ти. ~~И~~ Реки Омской области имеют весеннее половодье

5 5





305



ВСЕРОССИЙСКАЯ ОЛИМПИАДА ШКОЛЬНИКОВ 2024/2025 гг.  
ШКОЛЬНЫЙ ЭТАП  
ГЕОГРАФИЯ  
9 КЛАСС

Шифр участника 9203

БЛАНК ОТВЕТОВ

Тестовый тур

Максимальное количество баллов - 25

№ задания	Ответ																
1.	3	1															
2.	1	0															
3.	4	1															
4.	2	1															
5.	3	0															
6.	4	1															
7.	1 Б, 2 Г, 3 А, 4 В	2															
8.	4	1															
9.	3	1															
10.	1	0															
11.	3	0															
12.	<table border="1"> <tr><td>Природная зона</td><td>1</td><td>2</td><td>3</td><td>4</td></tr> <tr><td>Тип почвы</td><td>б 1</td><td>д а 1</td><td>2 1</td><td>д 1 4</td></tr> <tr><td>Субъект РФ</td><td>II 1</td><td>III 1</td><td>I 1</td><td>IV 1 4</td></tr> </table>	Природная зона	1	2	3	4	Тип почвы	б 1	д а 1	2 1	д 1 4	Субъект РФ	II 1	III 1	I 1	IV 1 4	
Природная зона	1	2	3	4													
Тип почвы	б 1	д а 1	2 1	д 1 4													
Субъект РФ	II 1	III 1	I 1	IV 1 4													
13.	4	0															
14.	3	1															
15.	3	0															
16.	4	1															
17.	2	1															
18.	3	0															
19.	2	1															

165

Теоретический тур

Максимальное количество баллов - 75

Задание 1.

№	Название объекта
1.	1) Баренцево 2) Лена 1
2.	3) Азовский 4) Волга
3.	5) Чукотская 1 6)

Шифр участника 9г03

4.	7)
	8)
5.	9) <u>Азербайджан</u>
	10)

**Задание 2.**

- Республика Алтай. Саяны - Горно-Алтайск 2
- Алтайцы 1
- Тувинцы 0
- Буддизм 0
- Монголия, Казахстан 2

**Задание 3.**

- Кантон Республика Татарстан
- Иркутская область
- Чувотский автономный округ
- Республика Башкортостан
- Московская область Тушин Д - Москва Сити
- Омская область |

**Задание 4.**

- 1,8
- 742 |
- в северном 0
- 
- 
- 
-

Шифр участника 9223

Задание 5.

Верные утверждения: 1, 3, 5, 6, 8 1 1 25

Неверные утверждения: \_\_\_\_\_

\_\_\_\_\_

\_\_\_\_\_

\_\_\_\_\_

\_\_\_\_\_

\_\_\_\_\_



Шифр участника 8 геог

**БЛАНК ОТВЕТОВ**  
Тестовый тур  
Максимальное количество баллов – 25

№ задания	Ответ
1.	3
2.	2
3.	2
4.	3
5.	3 1 2 4
6.	2
7.	2
8.	1
9.	3
10.	4 2 1 3
11.	1-Б; 2-В; 3-А; 4-Г
12.	4
13.	1-Б-IV; 2-А-III; 3-Г-II; 4-В-I
14.	1-Б-II; 2-А-IV; 3-В-I; 4-А-III

**Теоретический тур**  
Максимальное количество баллов - 75

**Задание 1.**

- 1) Н/П
- 2) Новая Земля
- 3) Арктические острова
- 4) 2000
- 5) Турция Анкара

**Задание 2.**

- 1) Новая Земля
- 2) Восток
- 3) Северная Земля
- 4) Малая Земля
- 5) Дальний Восток

5  
135  
2

Шифр участника 8 геок

**Задание 3.**

Номер ряда	Ошибка в логическом ряду	Обоснование исключения	Ваш пример для продолжения логического ряда
1	Климатический 4		
2	Обь 1	т.к. в России 0	
3	Амударья 0	не в т.к. России 0	
4	Мурманск 0	т.к. в России 0	
5	Земельный 1	т.к. остальные вулканы 1	Италия 1

55

**Задание 4.**

- 1) Америка 0
- 2) Индия 0
- 3) Южная Америка 0
- 4) Австралия 0
- 5) Антарктида 0
- 6) Африка 0

35

**Задание 5.**

Омск.

05

85

190



ВСЕРОССИЙСКАЯ ОЛИМПИАДА ШКОЛЬНИКОВ 2024/2025 гг.  
ШКОЛЬНЫЙ ЭТАП  
ГЕОГРАФИЯ  
8 КЛАСС

Шифр участника 8гео809

БЛАНК ОТВЕТОВ  
Тестовый тур  
Максимальное количество баллов – 25

№ задания	Ответ
1.	Б
2.	2
3.	2
4.	3
5.	3 124
6.	2
7.	2
8.	1
9.	3
10.	4213
11.	1-Б 2-В 3-А 4-Г
12.	4
13.	1-Б-IV 2-А III 3-Г II 4-АВ I
14.	1-Б II 2-Г-IV 3-В- I 4-А III

Теоретический тур  
Максимальное количество баллов - 75

Задание 1.

- 1) Гора
- 2) Новая Земля
- 3) Природное явление
- 4) 2000
- 5) Горной Атаб

Задание 2.

- 1) Новая Земля
- 2) Сахалин
- 3) Огненная Земля
- 4) Мадагаскар
- 5) Великобритания

50

130

Шифр участника 8ГЕО10

**Задание 3.**

Номер ряда	Ошибка в логическом ряду	Обоснование исключения	Ваш пример для продолжения логического ряда
1	Киншасанг-жаро		
2	Обь	В России	
3	Амазонка		
4	Шершорн		
5	Эльбрус		

3б

**Задание 4.**

- 1) Америка
- 2) Тихий океан.
- 3) Эльбрус
- 4) Амазонка |
- 5) ~~В России~~ Псе-Анджессе
- 6) Английский

3б

**Задание 5.**

Ошк |

0

6б



450

**ВСОШ**ГЕОГРАФИЯ  
ВСЕРОССИЙСКАЯ  
ОЛИМПИАДА  
ШКОЛЬНИКОВ

ВСЕРОССИЙСКАЯ ОЛИМПИАДА ШКОЛЬНИКОВ 2024/2025 гг.

ШКОЛЬНЫЙ ЭТАП

ГЕОГРАФИЯ

7 КЛАСС

Шифр участника 7ГЕ05**БЛАНК ОТВЕТОВ**

Тестовый тур

Максимальное количество баллов – 20

№ вопроса	Вариант ответа
1	Б 1
2	Г 0
3	Б 0
4	В 1
5	В 1
6	А 0
7	250 м. 1
8	Б 0
9	Б 1
10	Горизонт 1
11	1 <u>б</u> 2 <u>а</u> 3 <u>б</u> 4 <u>а</u> 1
12	в 19 часов +8°C 0
13	АФРИКА 1
14	В 1
15	а, б 0
16	<del>В</del> ПУСТЫНЯ 1
17	В 1
18	А 0

115

Шифр участника

7Гео05

## Теоретический тур

Максимальное количество баллов - 80

## Задание 1.

№ п/п	Путешественник
1	
2	
3	
4	
5	Дмитрий Кук
6	

25

## Задание 2.

Океан	Море	Остров(а)	Залив
Северный Ледовитый	4 2	16 2	9
Тихий	14, 2 2	1, 3, 11 2	13
Атлантический	10	12	15 2
Индийский	6, 7 2	5 2	8

145

## Задание 3.

---



---



---



---

## Задание 4.

---




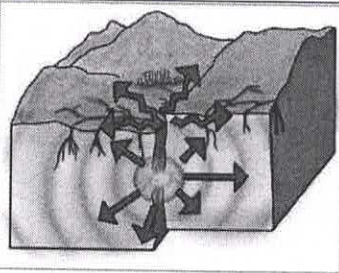



---

165


Шифр участника 77e05

## Задание 5.

№	Иллюстрация природного явления/процесса	Название природного явления /процесса	Номер высказывания
1			3 20
2		оползень	5 45
3			6 20
4		землетрясение	4 45
5		извержение вулкана	2 45

185

Шифр участника 7ГЕ05

6			1  5
---	---	--	------------

500

Шифр участника 71008

**БЛАНК ОТВЕТОВ**

Тестовый тур

Максимальное количество баллов – 20

№ вопроса	Вариант ответа
1	б 1
2	а 0
3	а 0
4	б 1
5	г 0
6	а 0
7	250 1
8	б 0
9	б 1
10	горизонт 1
11	1 б 2 а 3 б 4 а 1
12	
13	Африка 1
14	в 1
15	в, а 0
16	пустыня 1
17	в 1
18	а 1

100

Шифр участника 71258

**Теоретический тур**  
**Максимальное количество баллов - 80**

**Задание 1.**

№ п/п	Путешественник
1	
2	
3	
4	
5	
6	

**Задание 2.**

Океан	Море	Остров(а)	Залив
Северный Ледовитый	4) 10) 40	16) 2	
Тихий	6) 14) 40	12) 3) 2	9) 11)
Атлантический	2) 8) 2		15) 2
Индийский	7) 2	1) 5) 2+2	7) 3) 2

240

**Задание 3.**

Гренландия 05

---



---



---



---



---

**Задание 4.**




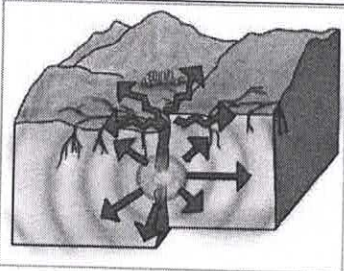

---



---


Шифр участника 72008

Задание 5.

№	Иллюстрация природного явления/процесса	Название природного явления /процесса	Номер высказывания
1			3 2
2		Обрыв	5 2
3			6 2
4		Землетрясение 2	4 2
5		Извержение вулкана 2	2 2

160

Шифр участника 71228

6			1 2
---	---	--	--------



39,50

**ВСОШ**ГЕОГРАФИЯ  
ВСЕРОССИЙСКАЯ  
ОЛИМПИАДА  
ШКОЛЬНИКОВ

ВСЕРОССИЙСКАЯ ОЛИМПИАДА ШКОЛЬНИКОВ 2024/2025 гг.

ШКОЛЬНЫЙ ЭТАП

ГЕОГРАФИЯ

6 КЛАСС

Шифр участника 6ГЕО1**БЛАНК ОТВЕТОВ**

Тестовый тур

Максимальное количество баллов - 20

№ задания	Ответ	
1.	2	10
2.	3	10
3.	4	10
4.	1	10
5.	A) 2, B) 4, B) 4, Г) 3	20
6.	1	00
7.	3	10
8.	A) 3, B) 4, B) 4, Г) 2	0,5
9.	225°	0,5
10.	3	10
11.	1:500	20
12.	1	10
13.	3	20
14.	4, 5, 6	20

## Теоретический тур

Максимальное количество баллов - 80

15,50

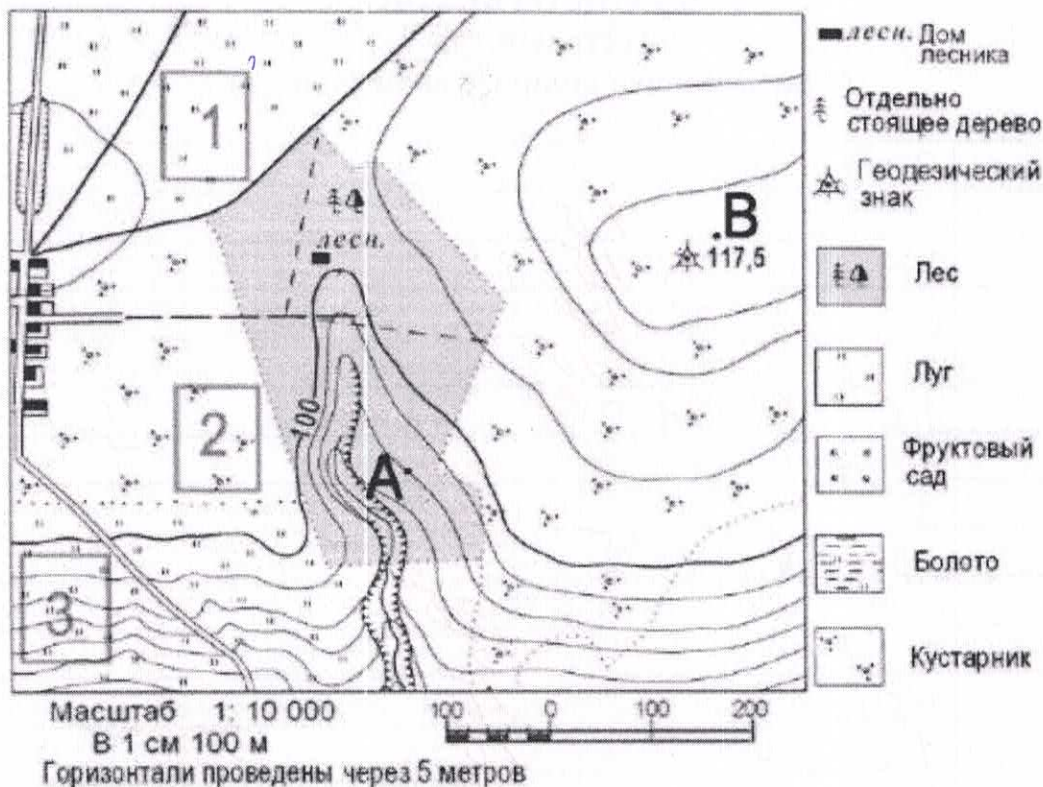
## Задание 1.

- 1) Цунами 20
- 2) Гидросфера 20
- 3) Возникают при сильном землетрясении 20

## Задание 2.

- 1) Коши 30
- 2) 48 м 30
- 3) 10 м 30
- 4) Там где расстояние между линиями меньше 00
- 5) восточный 00

90



**Задание 3.**

- 1) На востоке 15
- 2) На территории леса 25
- 3) 25
- 4) Больше подходит на участке с пологим склоном это поле ровное и просторное 25

30

**Задание 4.**

- 1) ~~Тимовки от угла буквенно в центре земли~~  
Полярники в 357 км 25
- 2) Бурильчик мертемы в 378 км 25
- 3) Тимовки - в 263 25
- 4) 40

Шифр участника 6Гео 1

## Задание 5.

А- \_\_\_\_\_

Б- \_\_\_\_\_

В- \_\_\_\_\_

Г- \_\_\_\_\_

## Задание 6.

Номер текста	Слово/словосочетание
1	Гидросфера 25
2	
3	
4	
5	
6	Тихий океан Мировой океан 0
7	Тихий океан 05
6	
9	
10	
11	
12	
13	
14	
15	



448

**ВСОШ**ГЕОГРАФИЯ  
ВСЕРОССИЙСКАЯ  
ОЛИМПИАДА  
ШКОЛЬНИКОВ

ВСЕРОССИЙСКАЯ ОЛИМПИАДА ШКОЛЬНИКОВ 2024/2025 гг.

ШКОЛЬНЫЙ ЭТАП

ГЕОГРАФИЯ

6 КЛАСС

Шифр участника 6ГЕ62**БЛАНК ОТВЕТОВ**

Тестовый тур

Максимальное количество баллов - 20

№ задания	Ответ	
1.	2	10
2.	3	10
3.	4	10
4.	1	10
5.	a) 2; б) 4; в) 1; г) 3	20
6.	4	10
7.	3	10
8.	3) б; 2) а; 4) 2; 1) в	00
9.	2 25	00
10.	3	10
11.	1500	20
12.	1	10
13.	3	20
14.	4; 6	20

## Теоретический тур

Максимальное количество баллов - 80

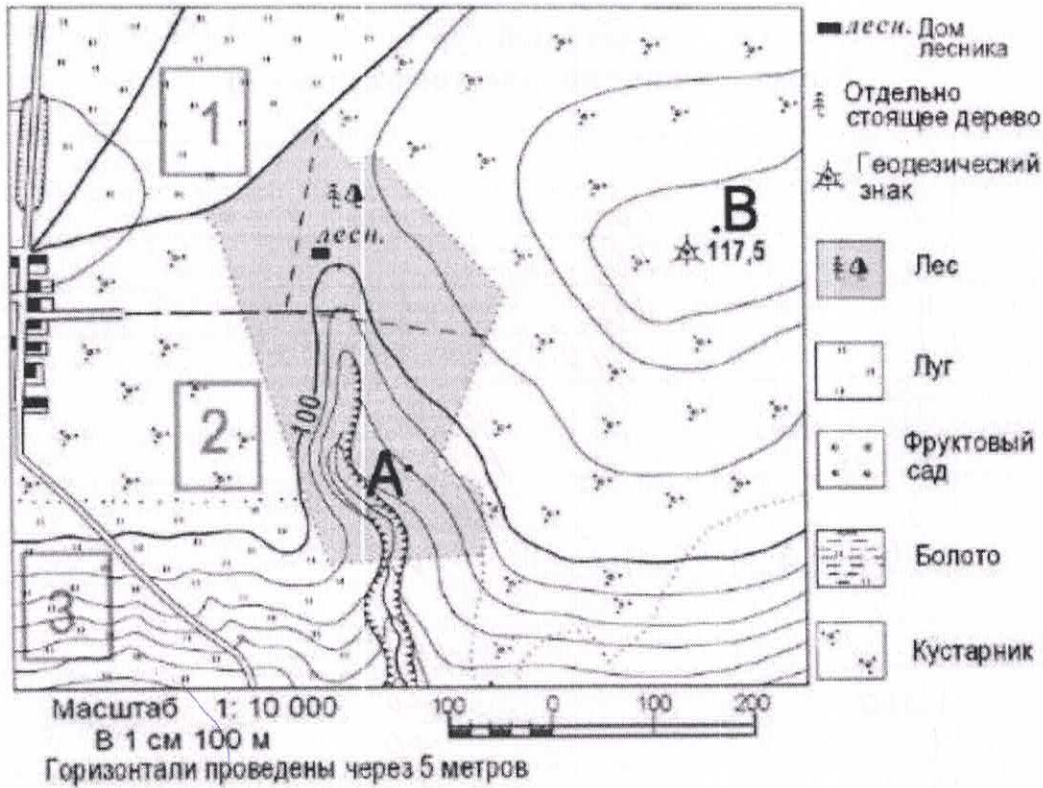
## Задание 1.

- 1) Цунами 20
- 2) Море, океан 00
- 3) Сильные бури, крупные вихри 00

## Задание 2.

- 1) \_\_\_\_\_
- 2) \_\_\_\_\_
- 3) \_\_\_\_\_
- 4) \_\_\_\_\_
- 5) \_\_\_\_\_

Шифр участника 62002



**Задание 3.**

- 1) На воднике 15
- 2) Лес 25
- 3) А 05
- 4) 2. Две узкие балки протянулись для территории 05

30

**Задание 4.**

- 1) \_\_\_\_\_
- 2) \_\_\_\_\_
- 3) \_\_\_\_\_
- 4) \_\_\_\_\_

Шифр участника 07002

**Задание 5.**

А- 24

Б- 51

В- 62

Г- 23

25  
25  
35  
35  

---

85

**Задание 6.**

Номер текста	Слово/словосочетание	
1		
2	Мировой океан	25
3		
4		
5	Океаны	25
6	Тихий океан	25
7		
8	Северно-Ледовитый океан	25
9	Море	25
10	заливы	25
11	проливы	25
12	реки	25
13	озера	25
14		
15		

---

185





445

Шифр участника 5ГЕ010

**БЛАНК ОТВЕТОВ**

**Тестовый тур**

№ задания	Ответ			
1.	1	05		
2.	3	15		
3.	3	05		
4.	2	15		
5.	4	05		
6.	2	15		
7.	7	15		
8.	1) <del>А</del> шор	2)	3) 05	
9.	1. В 25	2. Г 25	3. А 25	4. Б 25
10.	А 4 Б 35	Б 2 Г 35	В 2 В 35	Г 3 А 35

**Теоретический тур**

245

**Задание 1.**

- 1.1. ~~Тундра, тайга~~ Тундра, тайга, степь. 15
- 1.2. 05
- 1.3. 05
- 1.4. 05

**1.5.**

А 3	Б 2	В 1
-----	-----	-----

05

**Задание 2.**

- 2.1 Меркурий, Венера, Земля, Юпитер, Сатурн, Уран. 65
- 2.2 Луна. 15
- 2.3 Юпитер. 15
- 2.4 Уран, Нептун. 25
- 2.5 Юпитер. 05
- 2.6. 05

105

Шифр участника 5ГЕ070

Задание 3.

3.1. Большая медведица и малая медведица?

3.2. полярная. 25

3.3. \_\_\_\_\_ 05

3.4. \_\_\_\_\_ 05

Задание 4.

4.1.- 4.4. – Задания выполняются на карте 05

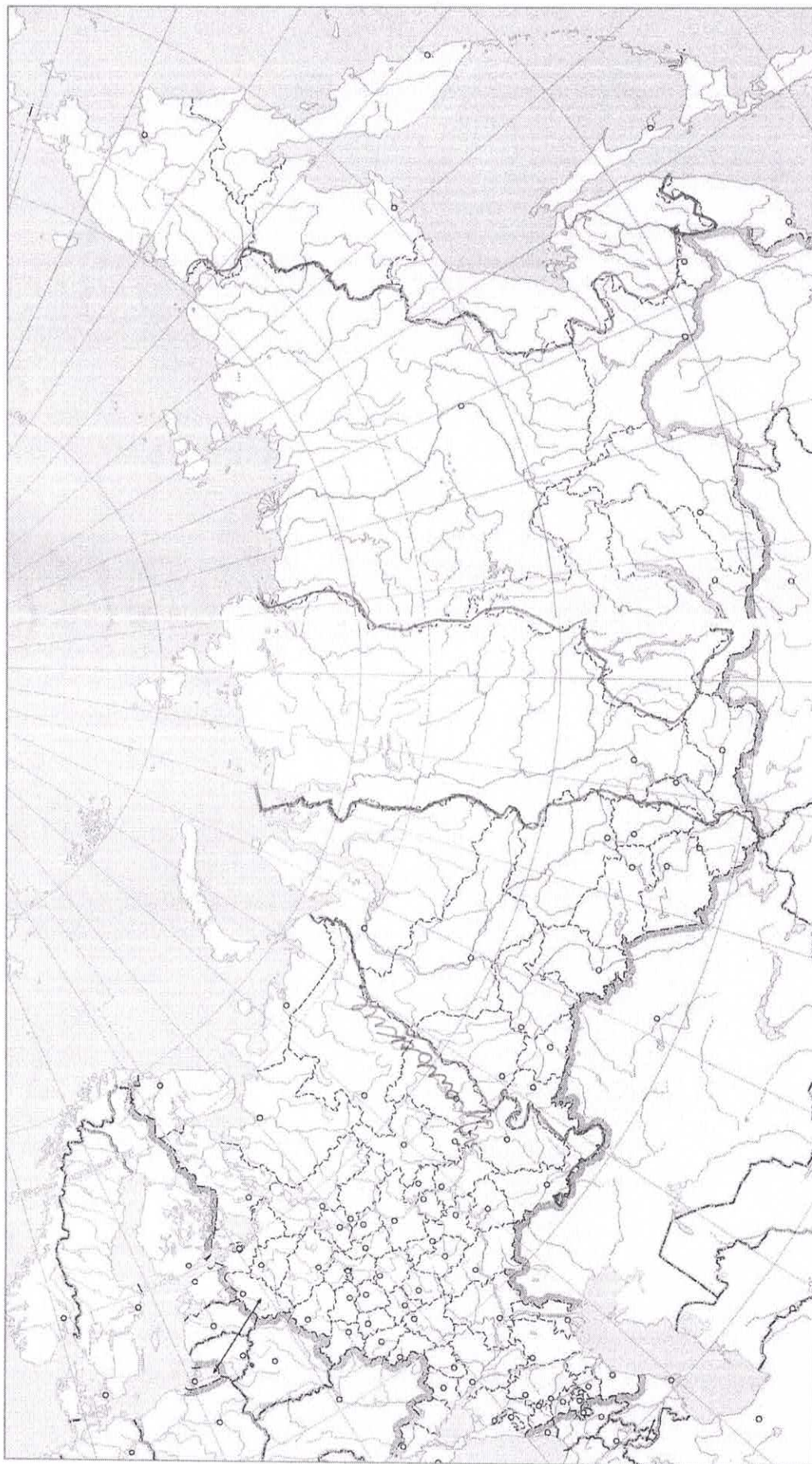
4.5. Голубым и синим цветами на карте России изображены моря и океаны!  
пример, \_\_\_\_\_ 45

Зеленым и желтым цветом на карте России изображены степи  
пример, \_\_\_\_\_ 05

Темно - коричневым цветом на карте России изображены горы  
пример, \_\_\_\_\_ 15

25

Шифр участника 5Е010





Шифр участника 5 2004

**БЛАНК ОТВЕТОВ**

**Тестовый тур**

№ задания	Ответ			
1.	2	15		
2.	3	10		
3.	2	05		
4.	4	05		
5.	4,3	05		
6.	2	15		
7.	7	10		
8.	1) <u>круп</u>		2)	3) <u>05</u>
9.	1. <u>а</u> 25		2. <u>б</u> 25	3. <u>б</u> 05 4. <u>а</u> 05
10.	A <u>4</u> 5 35		B <u>1</u> 6 05	B <u>2</u> 2 00 Г <u>3</u> а 35

**Теоретический тур**

145

**Задание 1.**

- 1.1. тальп степь, тайга, тундра 35
- 1.2. ветры в степи 05
- 1.3. в степи 15
- 1.4. в тайге там много дождя и солнца и ветра. 05

1.5.

A <u>2</u> 5) 35	B <u>3</u> а) 35	B <u>7</u> в) 35
------------------	------------------	------------------

135

**Задание 2.**

- 2.1. Меркурий, земля, Юпитер, Сатурн, Марс, Нептун  
Венера, Плутон 65
- 2.2. Луна 15
- 2.3. Венера 05
- 2.4. Сатурн, Уран, Нептун 25
- 2.5. Нептун 05
- 2.6. Атмосфера солнца 05

95

Шифр участника 5ГЕ04

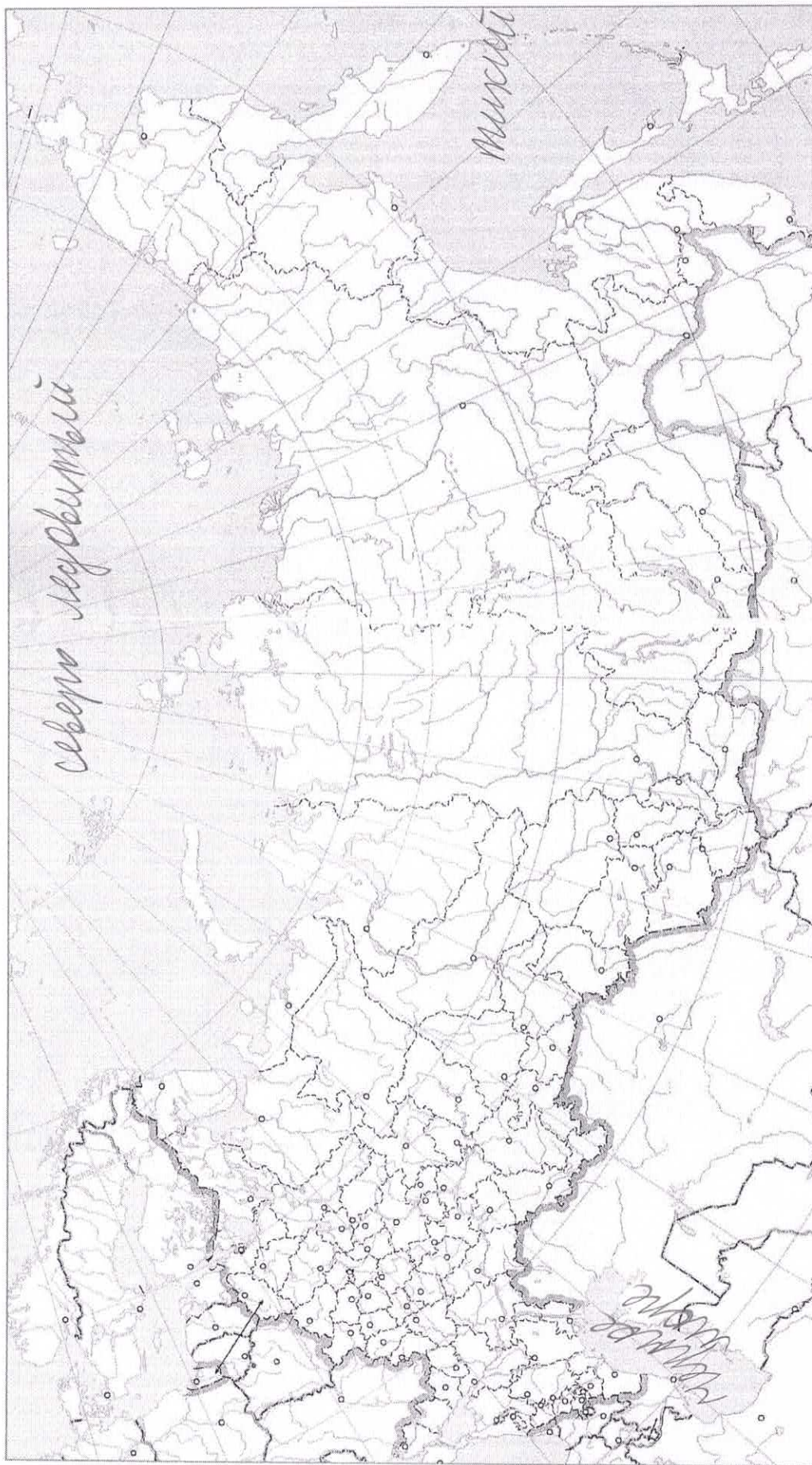
Задание 3.

- 3.1. Большая медведица и маленькая медведица 20
- 3.2. Арктическая 20
- 3.3. Палеарктическая 20
- 3.4. найти путь домой 05

Задание 4.

4.1.- 4.4. – Задания выполняются на карте 40

- 4.5. Голубым и синим цветами на карте России изображены \_\_\_\_\_  
пример, \_\_\_\_\_.
- Зеленым и желтым цветом на карте России изображены \_\_\_\_\_  
пример, \_\_\_\_\_.
- Темно - коричневым цветом на карте России изображены \_\_\_\_\_  
пример, \_\_\_\_\_.







550



ВСЕРОССИЙСКАЯ ОЛИМПИАДА ШКОЛЬНИКОВ 2024/2025 гг.  
ШКОЛЬНЫЙ ЭТАП  
ГЕОГРАФИЯ  
5 КЛАСС

Шифр участника 5АГЕ07

БЛАНК ОТВЕТОВ  
Тестовый тур

№ задания	Ответ			
1.	1	05		
2.	3	10		
3.	2	05		
4.	2	15		
5.	3	15		
6.	2	15		
7.	1	10		
8.	1)		2)	3) 05
9.	1. B	20	2. 2	20
10.	A 4	5 35	B 1 2	35
			B 2	B 35
			Г 3	А 35

250

Теоретический тур

Задание 1.

- 1.1. Степь, тундра, тайга 15
- 1.2. Черный 05
- 1.3. Шапка 05
- 1.4. \_\_\_\_\_ 05

1.5.

A 50	B 30	B 1 035
------	------	---------

Задание 2.

- 2.1. Меркурий, Венера, Земля, Марс, Юпитер, Сатурн, Уран, Нептун. 75
- 2.2. Луна 15
- 2.3. Юпитер 15
- 2.4. Сатурн, Уран, Нептун 20
- 2.5. Меркурий 05
- 2.6. \_\_\_\_\_

110

Шифр участника 57E07

## Задание 3.

3.1. Большая медведица, малая медведица <sup>ид.</sup> 20

3.2. Полярная звезда 20

3.3. \_\_\_\_\_

3.4. \_\_\_\_\_

## Задание 4.

4.1.- 4.4. – Задания выполняются на карте 20+20

4.5. Голубым и синим цветами на карте России изображены реки, моря, океаны 30  
пример, \_\_\_\_\_

Зеленым и желтым цветом на карте России изображены леса 05  
пример, \_\_\_\_\_

Темно - коричневым цветом на карте России изображены горы 10  
пример, \_\_\_\_\_

80

51E01

Шифр участника

